







LA RONDE DE MOUSCRON

LUNDI 18 AVRIL 2022

GP Alfred GADENNE

127 kms

				Heures de passage		
				Moyenne en Km/h		
	Communes , entités, rues traversées	Km +	Km -	36	38	40
↑	Depart Grand Place de Mouscron	0,0	127,0	14:00	14:00	14:00
↑	Rue des Moulins (N514)	0,1	126,9	14:00	14:00	14:00
	Amenagement urbain (tous à gauche)	0,5	126,5	14:00	14:00	14:00
←	Rue du Bilemont	0,6	126,4	14:01	14:00	14:00
	Chicane	1,1	125,9	14:01	14:01	14:01
	Ilôt directionnel sur 100 m (passage par la droite)	1,2	125,8	14:02	14:01	14:01
←	Avenue de Barry (N513)	1,3	125,7	14:02	14:02	14:01
→	Rue du Limbourg	1,6	125,4	14:02	14:02	14:02
←	Rue de la Montagne	2,1	124,9	14:03	14:03	14:03
↻	Rond-point (passage à droite)	2,8	124,2	14:04	14:04	14:04
→	Rue des Cleugnottes	2,8	124,2	14:04	14:04	14:04
↑	Chaussée de Luingne	2,9	124,1	14:04	14:04	14:04
↻	Rond-point (passage à droite)	3,8	123,2	14:06	14:06	14:05
HERSEAUX		4	123,0	14:06	14:06	14:06
↑	Place d'Herseaux	4,6	122,4	14:07	14:07	14:06
↑	Rue des Croisiers	4,6	122,4	14:07	14:07	14:06
←	Boulevard du Champ d'Aviation	4,9	122,1	14:08	14:07	14:07
↑	Rue de l'Ancien Château	5,3	121,7	14:08	14:08	14:07
↑	Chaussée du Long Bout	6	121,0	14:10	14:09	14:09
	Entrée secteur pavé	6,9	120,1	14:11	14:10	14:10
	Fin secteur pavé	8,3	118,7	14:13	14:13	14:12
←	Boulevard d'Herseaux (N512)	8,3	118,7	14:13	14:13	14:12
DOTTIGNIES		9,6	117,4	14:16	14:15	14:14
↻	Rond-point (passage à droite)	9,6	117,4	14:16	14:15	14:14
→	Rue de France (N512)	9,7	117,3	14:16	14:15	14:14
→	Rue de Saint-Léger	10,5	116,5	14:17	14:16	14:15
←	Rue de la Barrière de Fer	11,1	115,9	14:18	14:17	14:16
←	Boulevard des Canadiens (N512)	12,5	114,5	14:20	14:19	14:18
↻	Rond-point (passage des 2 côtés)	13,5	113,5	14:22	14:21	14:20
↑	Rue Basse (N512)	13,5	113,5	14:22	14:21	14:20
	Ilot central sur quelques mètres	13,7	113,3	14:22	14:21	14:20
→	Rue Alphonse Poulet	13,8	113,2	14:23	14:21	14:20
↑	Rue de l'Espierres	14,1	112,9	14:23	14:22	14:21
↑	Rue de Bellegem	14,7	112,3	14:24	14:23	14:22
ROLLEGEM		16,7	110,3	14:27	14:26	14:25
←	Ronsevaalstraat	15,5	111,5	14:25	14:24	14:23
↑	Candeléstraat	17,4	109,6	14:29	14:27	14:26
MOUSCRON		19,3	107,7	14:32	14:30	14:28

	↑	Rue Robert Spriet	18,1	108,9	14:30	14:28	14:27
	↻	Rond-point (passage à droite) 	19,5	107,5	14:32	14:30	14:29
	→	Boulevard Industriel (N513)	19,6	107,4	14:32	14:30	14:29
	↻	Rond-point (passage à droite) 	21,1	105,9	14:35	14:33	14:31
	→	Rue du Plavitout	21,2	105,8	14:35	14:33	14:31
	←	Rue de Rollegem	22,2	104,8	14:37	14:35	14:33
	→	Rue des Garennes	22,3	104,7	14:37	14:35	14:33
	←	Rue du Mont Gallois	22,5	104,5	14:37	14:35	14:33
	↻	Rond-point (passage des 2 côtés) 	23,1	103,9	14:38	14:36	14:34
	→	Chaussée d'Aelbeke (N514)	23,3	103,7	14:38	14:36	14:34
	←	Avenue Reine Astrid (N514)	23,9	103,1	14:39	14:37	14:35
	↻	Rond-point (passage des 2 côtés) 	24,6	102,4	14:41	14:38	14:36
	↑	Avenue Reine Astrid (N514)	24,6	102,4	14:41	14:38	14:36
	↻	Rond-point (passage à droite) 	24,8	102,2	14:41	14:39	14:37
	→	Avenue Royale (N514)	24,8	102,2	14:41	14:39	14:37
	↑	Rue de Courtrai (N514)	25	102,0	14:41	14:39	14:37
	↑	Grand-Place	25,3	101,7	14:42	14:39	14:37
		1e Tour ligne d'arrivée Rue de Tourcoing (N516)	25,4	101,6	14:42	14:40	14:38
		2e Passage Ligne Arrivée	50,8	76,2	15:24	15:20	15:16
		3e Passage Ligne Arrivée	76,2	50,8	16:07	16:00	15:54
		4e Passage Ligne Arrivée	101,6	25,4	16:49	16:40	16:32
		5e Passage ARRIVEE	127	0,0	17:31	17:20	17:10

